

ФЕДЕРАЛЬНОЕ БЮДЖЕТНОЕ УЧРЕЖДЕНИЕ
«АДМИНИСТРАЦИЯ ЕНИСЕЙСКОГО БАССЕЙНА ВНУТРЕННИХ ВОДНЫХ ПУТЕЙ»
(ФБУ «Администрация «Енисейречтранс»)
 Бограда ул., дом 15, Красноярск, 660049
 Тел: (391) 259-14-12; факс: (391) 259-14-22; E-mail: reka@krsn.ru

ИЗВЕЩЕНИЕ СУДОВОДИТЕЛЯМ № 1-2022
12.01.2022 г.

Карта Красноярского водохранилища от порта Абакан до Красноярской ГЭС

№ п/п	Лист	Место, км	Изменить, внести	Схема, вклейка, текст
1	3	301 км	Упразднить буи: белый № 53, красный № 28	Текст

Карта реки Енисей от Красноярской ГЭС до устья реки Ангара

№ п/п	Лист	Место, км	Изменить, внести	Схема, вклейка, текст
1	НГО стр.6		Поместить вклейку в раздел «Навигационное оборудование»	Текст
2	1	37-40 км	Перенести в сторону левого берега судовой ход для подхода к причалу Красноярской ГЭС	Схема
3	30-35 лоц. свед. к л 32		В разделе «Диспетчерское регулирование движения судов» в первом абзаце упразднить километраж у рейда Язаевский и селения Галанино	Тексты
4	Лоц. свед. к л 44		Упразднить последний абзац в разделе «Река Ангара»	Текст
5	44	3-10 км р Ангара	Упразднить: плотовой ход на реке Ангара; белую вежу № 7а у плотового хода	Схема

Карта реки Енисей от устья реки Ангара до устья реки Подкаменная Тунгуска

№ п/п	Лист	Место, км	Изменить, внести	Схема, вклейка, текст
1	Лоц. свед. к л 1		Упразднить последний абзац в разделе «Река Ангара»	Текст
2	1		Упразднить: плотовой ход на реке Ангара; белую вежу № 7а у плотового хода	Схема
3	2, 2-А		Поместить новые листы вместо существующих	Схемы
4	23	377	Нанести на 377 км у правого берега осыхающие камни, дать к ним отметку	Схема

Карта реки Подкаменная Тунгуска от селения Ванавара до селения Байкит

№ п/п	Лист	Место, км	Изменить, внести	Схема, вклейка, текст
1	79	723 км	Поместить вклейку по воздушному переходу Нанести на 722,7 км воздушный переход, дать к нему надписи	Вклейка Схема

Карта реки Подкаменная Тунгуска от селения Байкит до устья

№ п/п	Лист	Место, км	Изменить, внести	Схема, вклейка, текст
1	3	24 км	Нанести на 23,8 км, на правом берегу, створ № 24 и многоточие к нему, дать номер	Схема
2	11	97 км	Переставить перевальный знак с правого берега на левый	Схема
3	17	143 км	Нанести на 143,0 км, на правом берегу, створ № 143 и многоточие к нему, дать номер	Схема
4	18	150 км	Нанести на острове Тайменный, расположенного у правого берега на 149,2 км, створ № 150 и многоточие к нему с переходом на лист 19, дать номер	Схема
5	45	389 км	Нанести на правом берегу на 388,3 км информационный знак «Внимание! (Соблюдать осторожность)»	Схема
6	50	439, 440, 442, 443 км	Нанести на правом берегу створы: № 439 на 438,3 км, № 440 на 439,4 км, № 442а на 441,9 км, № 443 на 442,1 км	Схема
7	61	543-545 км	Нанести перевальные знаки: на 543,9 км, левый берег; на 544,5 км, правый берег	Схема

Карта реки Нижняя Тунгуска от селения Тура до устья

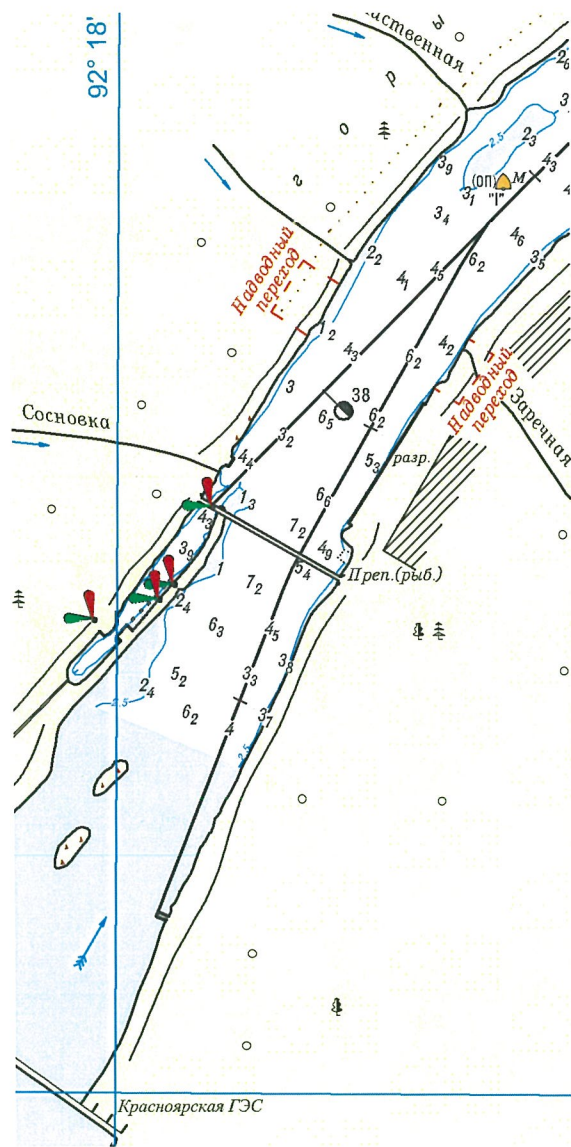
№ п/п	Лист	Место, км	Изменить, внести	Схема, вклейка, текст
1	НГО стр.5		В разделе «Навигационное оборудование» исправить в четвертом абзаце реку Подкаменная Тунгуска на Нижняя Тунгуска	Текст
2	85		Изменить в надписи «перекат Аянский» километраж на (784,5-782,5 км)	Текст

Первый заместитель руководителя

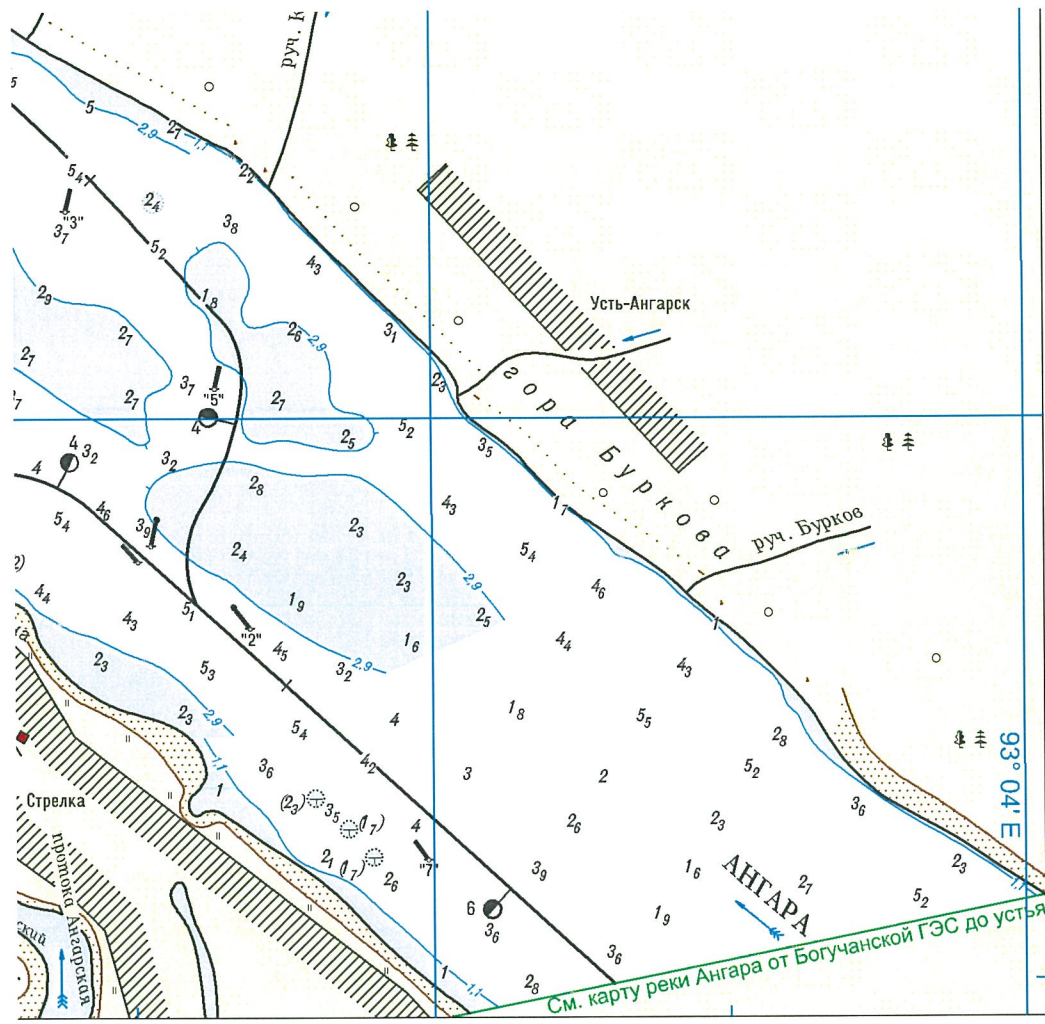


Л.Н. Федоров

Карта р. Енисей от Красноярской ГЭС до у.р.
Ангара
п. 2 лист 1



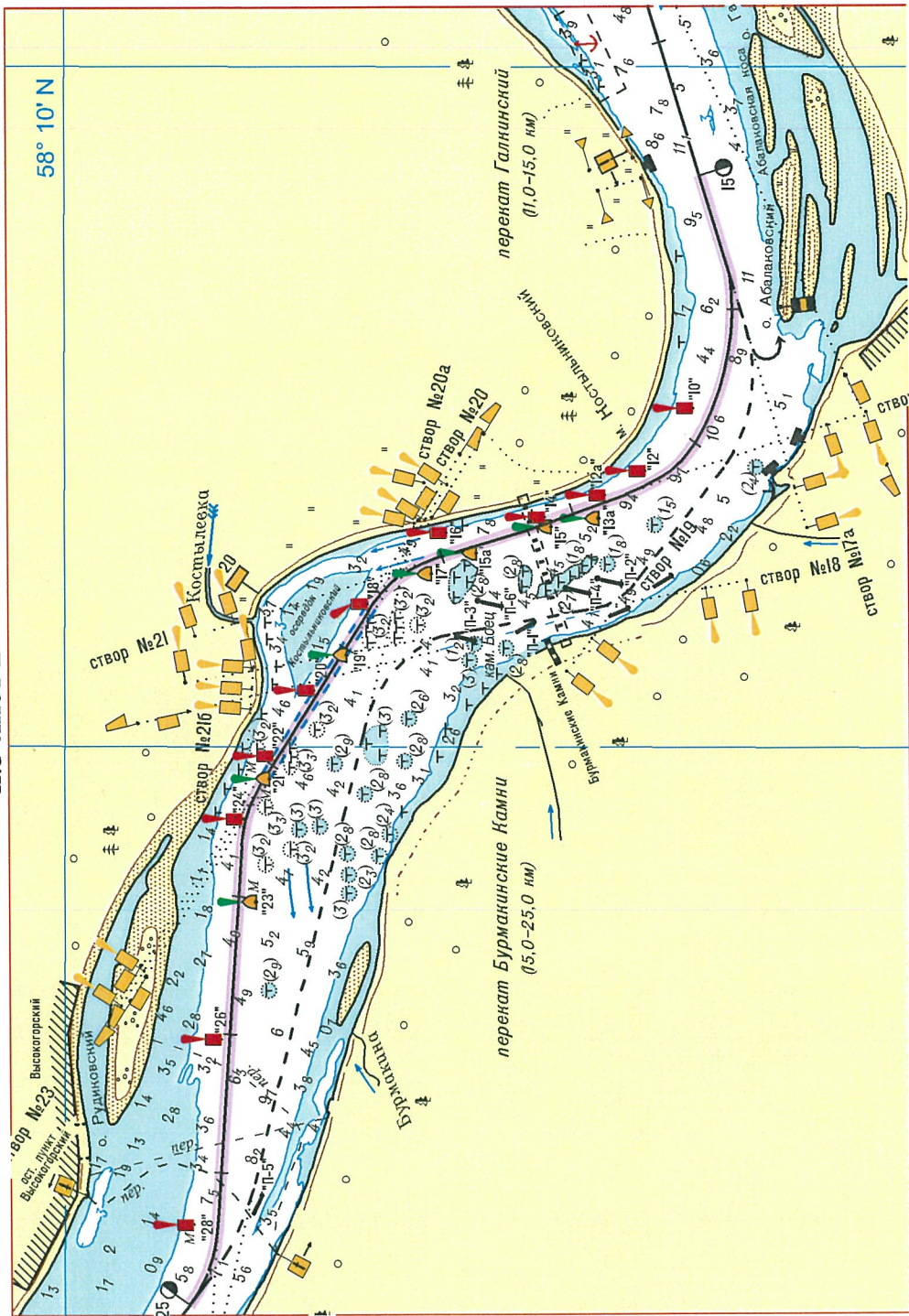
Карта р. Енисей от Красноярской ГЭС до у.р. Ангара
п. 5 лист 44



Карта р. Енисей от у.р. Ангара до у.р.
Подкаменная Тунгуска
п. 2 лист 1

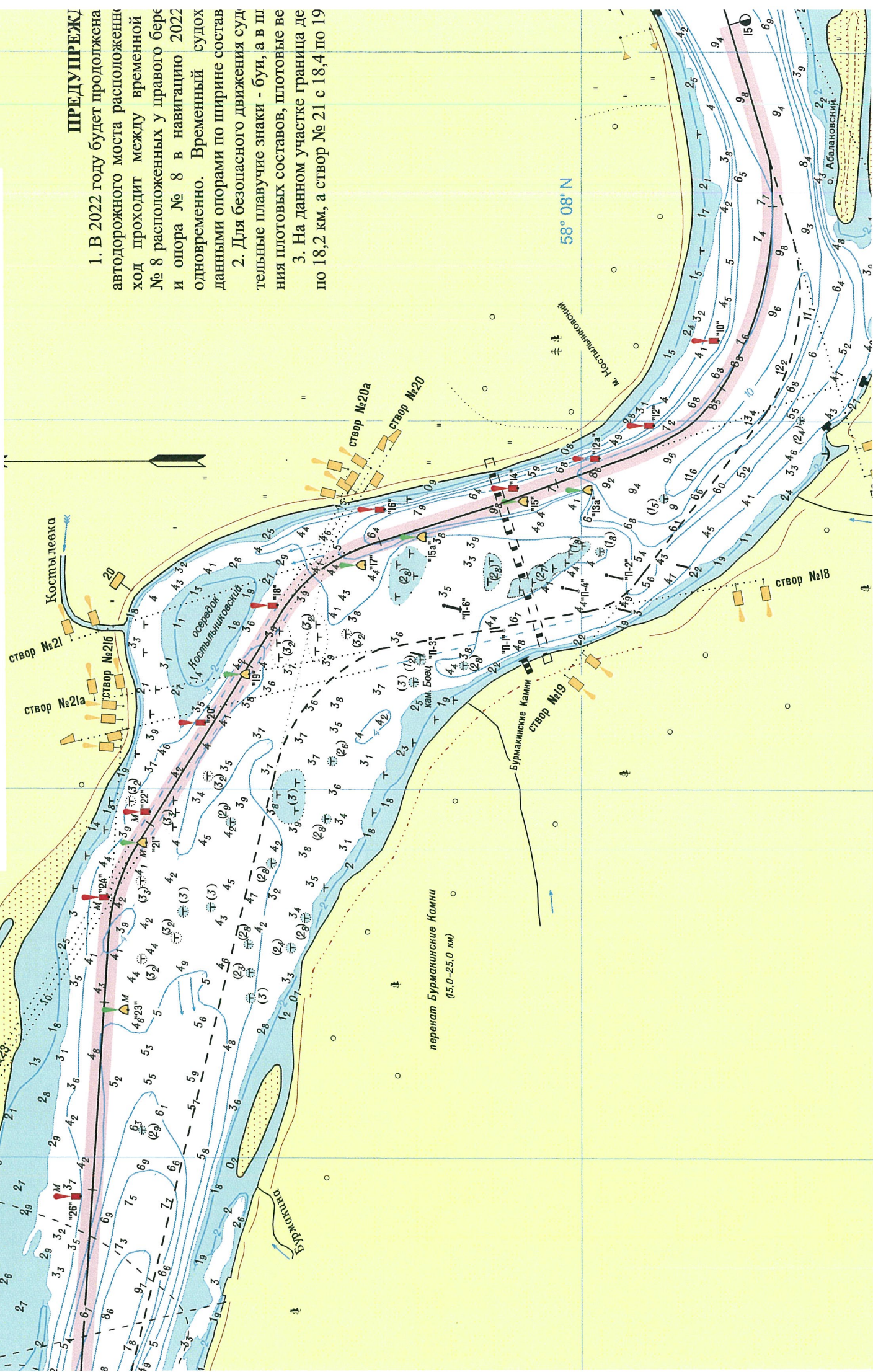


Карта р. Енисей от у.р. Ангара до у.р. Подкаменная
Тунгуска
п.3 лист 2

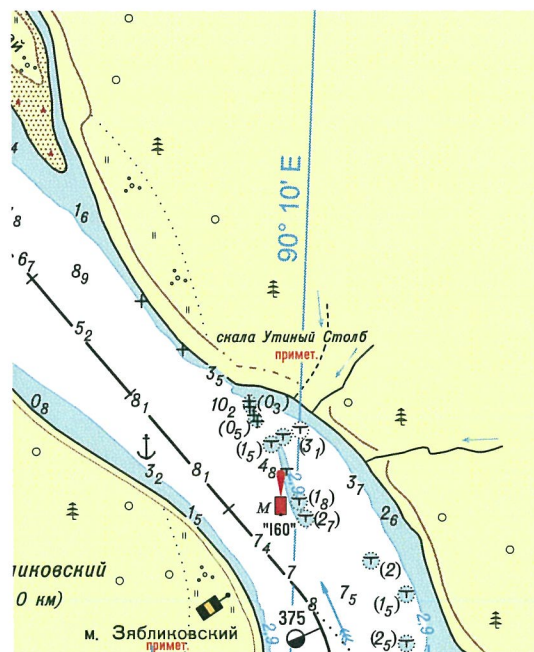


ПРЕДУПРЕЖДЕНИЕ

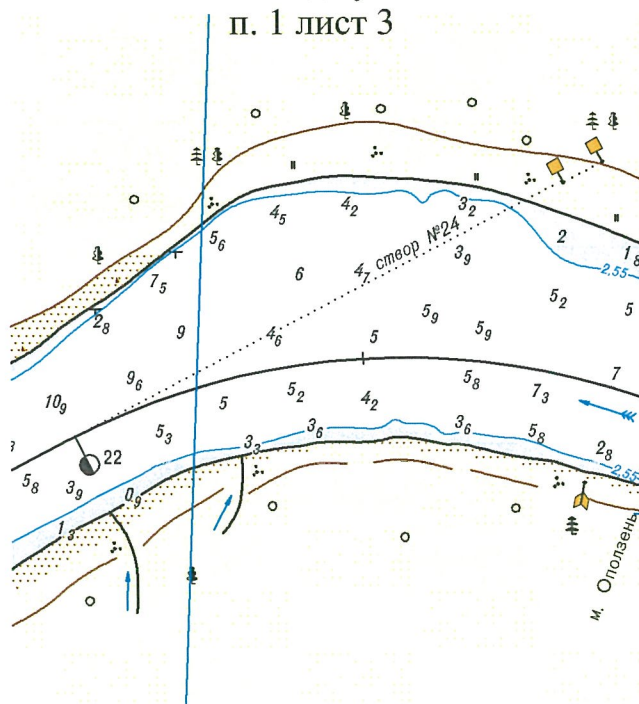
1. В 2022 году будет продолжена автодорожного моста расположенного между временной № 8 расположенных у правого берега и опора № 8 в навигацию 2022 одновременно. Временный состав данными опорами по ширине состава суд
2. Для безопасного движения судельные плавучие знаки - буи, а в шения плотовых составов, плотовые в
3. На данном участке граница де по 18,2 км, а створ № 21 с 18,4 по 19



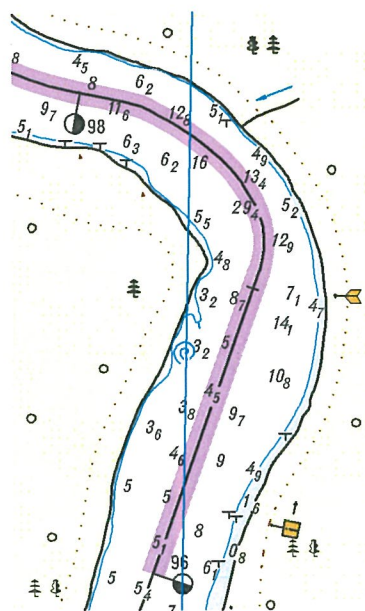
Карта р. Енисей от у. р. Ангара до у.р.
Подкаменная Тунгуска
п. 4 лист 23



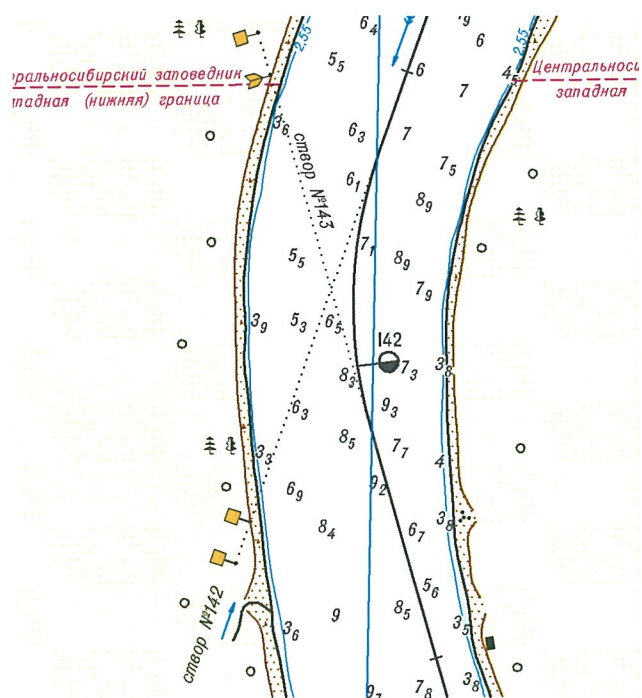
Карта р. Подкаменная Тунгуска от с.
Байкит до устья
п. 1 лист 3



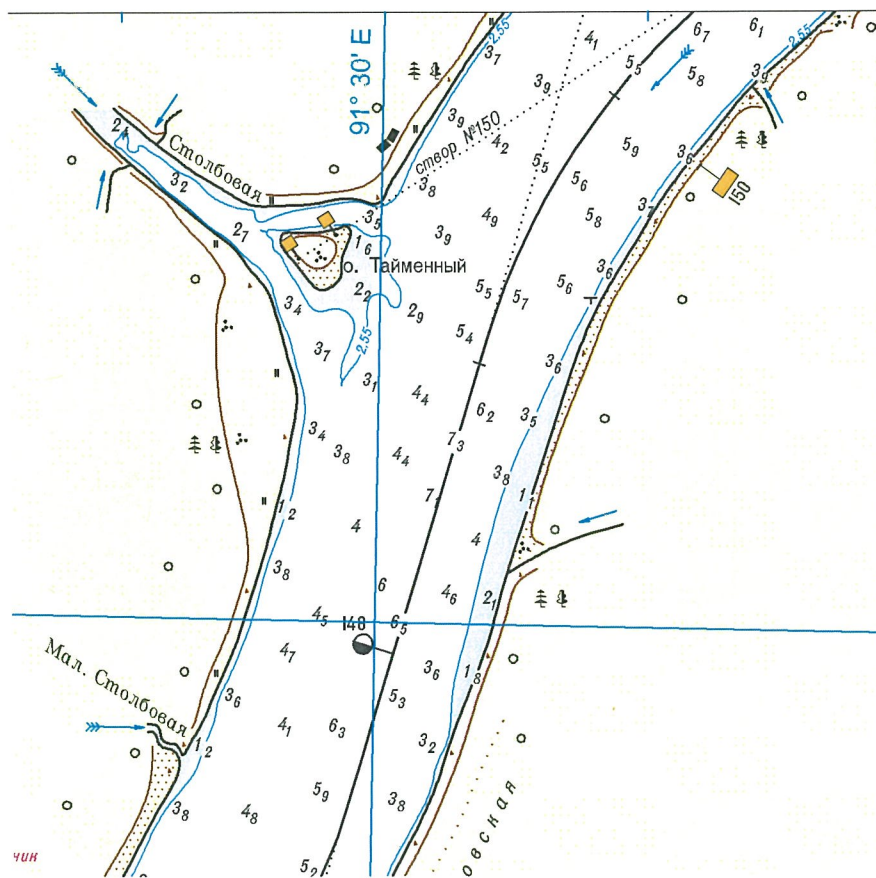
Карта р. Подкаменная Тунгуска от селения
Байкит до устья
п. 2 лист 11



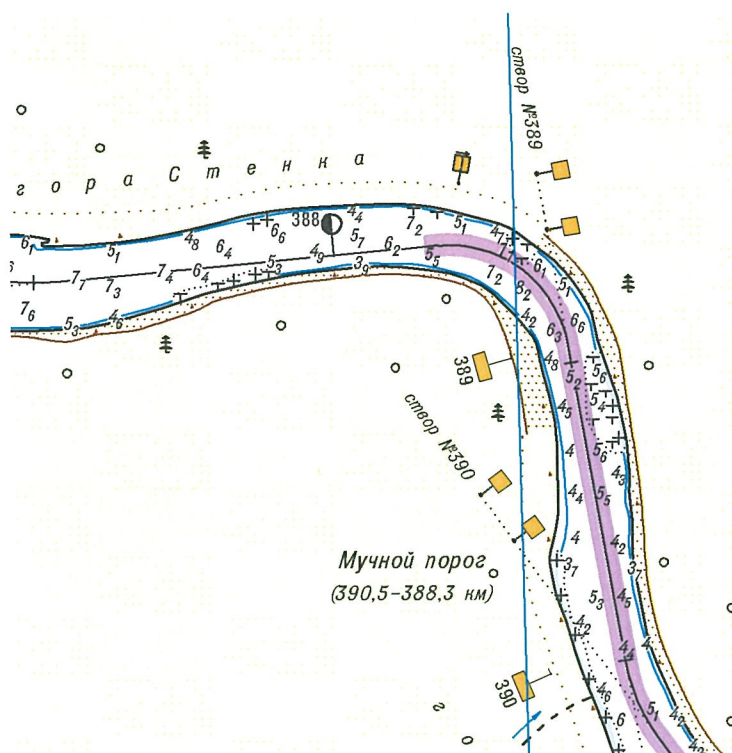
Карта р. Подкаменная Тунгуска от селения Байкит
до устья
п. 3 лист 17



Карта р. Подкаменная Тунгуска от селения Байкит до
устья
п. 4 лист 18



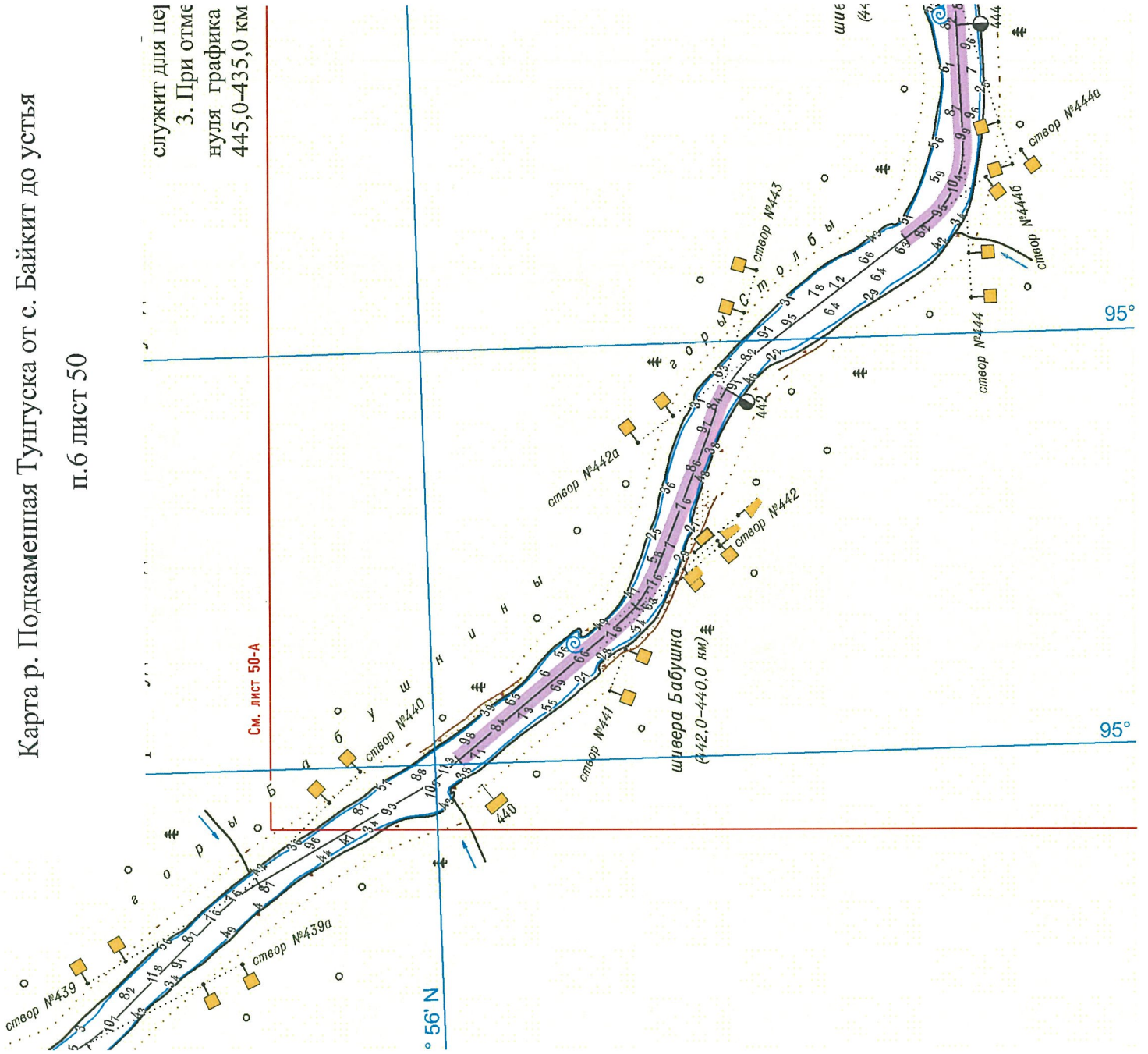
Карта р. Подкаменная Тунгуска от селения Байкит до
устья
п. 5 лист 45



Карта р. Подкаменная Тунгуска от с. Байкит до устья

п.6 лист 50

служит для пер
3. При отме
нуля графика
445,0-435,0 км



См. лист 50-А

° 56' N

95°

95°

шлюза Бабушка
(442,0-440,0 км)

шлюз
(44)

створ №439

створ №440

створ №441

створ №442а

створ №442

створ №443

створ №444

створ №444а

Карта р. Подкаменная Тунгуска от с. Байжит до устья
л. 7 лист 61

